

Enregistrement dans un smartphone (hors apple) de cgeo, de cartes et de caches dans le but d'une **consultation hors ligne**. Exemple de la baie de Naples

1) télécharger cgeo à partir de Google Play Store

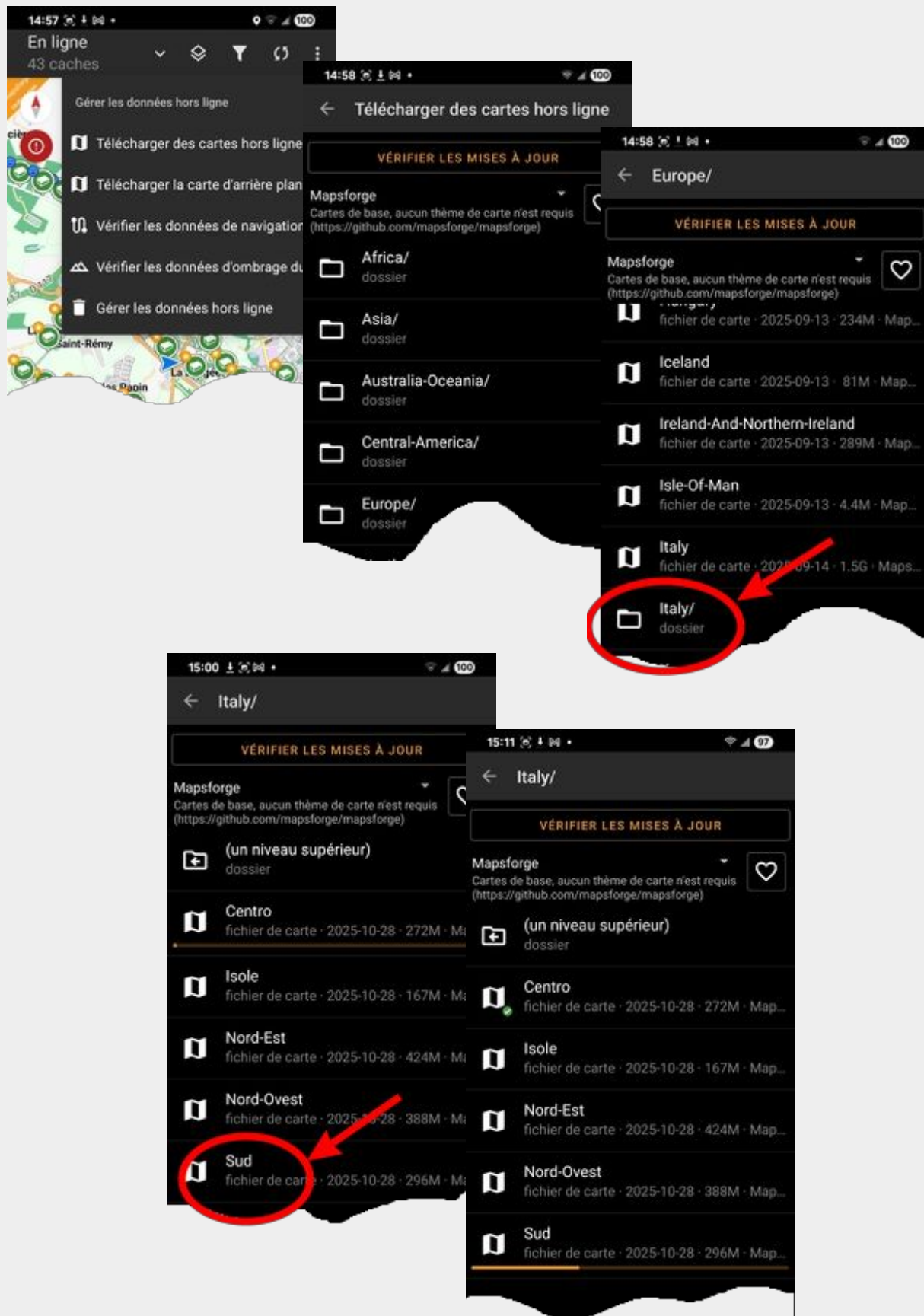


2) ouvrir cgeo (La première fois, il va peut-être falloir s'identifier avec les pseudos et mot de passe de geocaching.com)

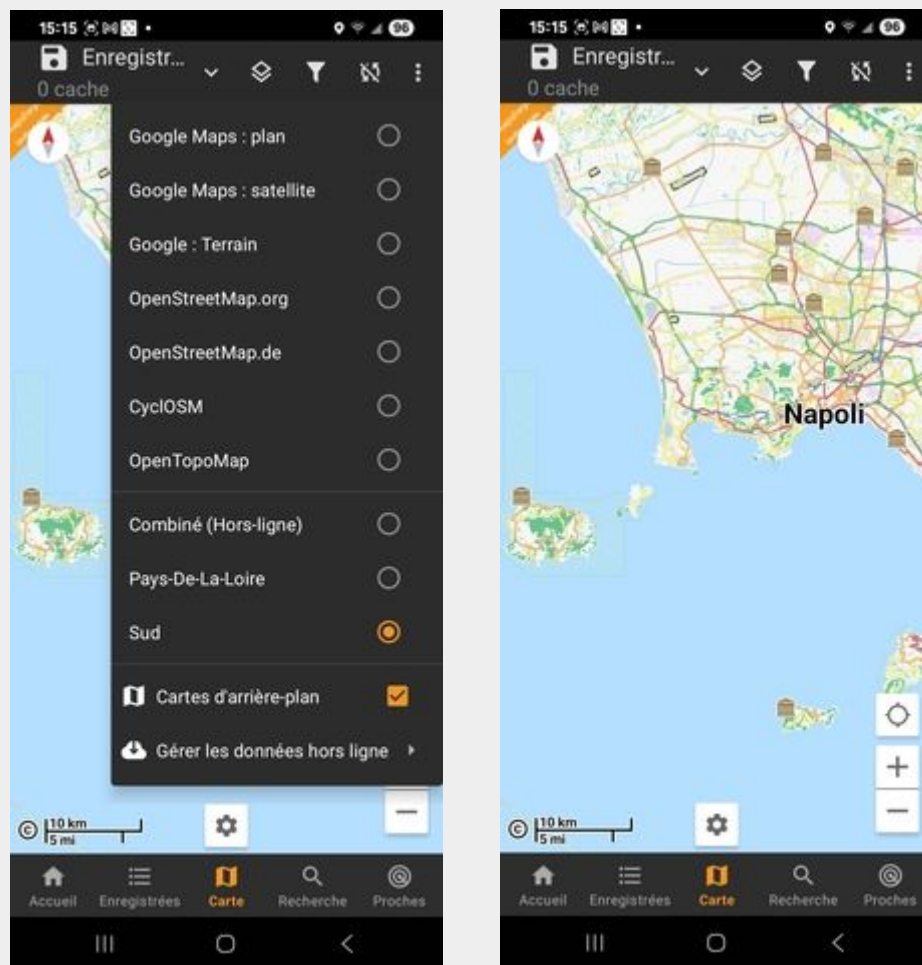
appuyer sur les 3 petits points en haut à droite puis choisir « gérer les données hors ligne »



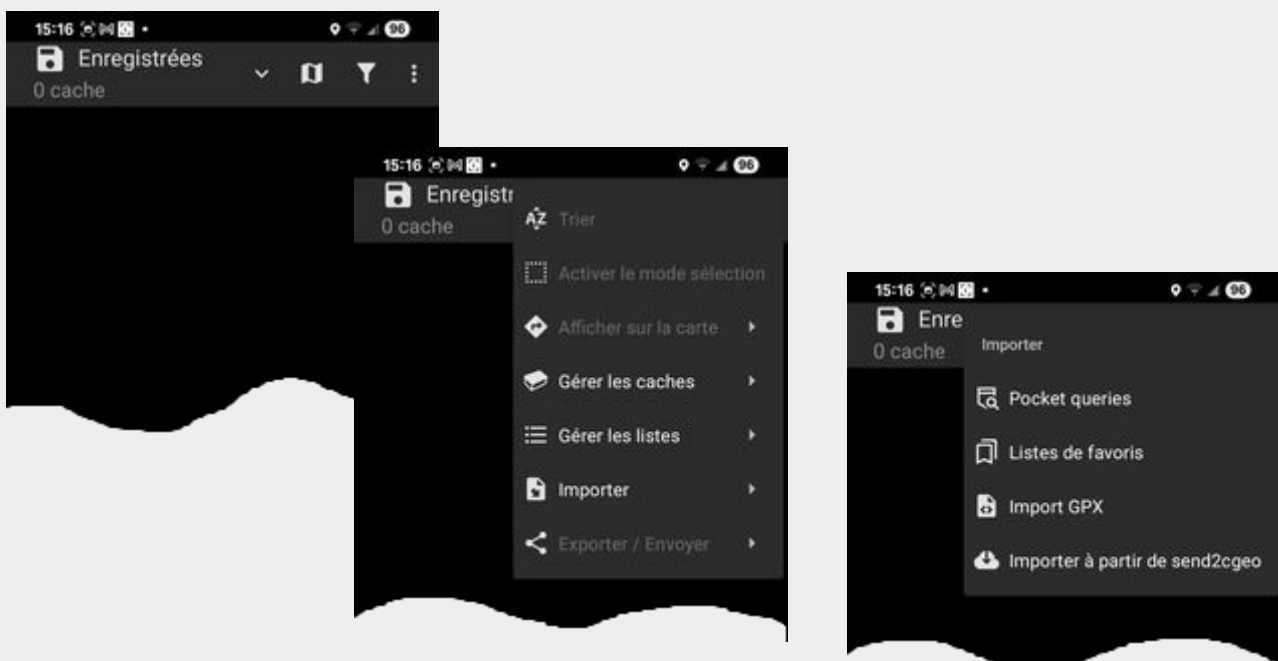
3) puis « Télécharger les données hors lignes » puis « Europe ».
On n'est pas obligé de charger toute l'Italie. Ici, on ouvre le dossier « Italie »
et on choisit « sud ». Ça met un certain temps pour télécharger...



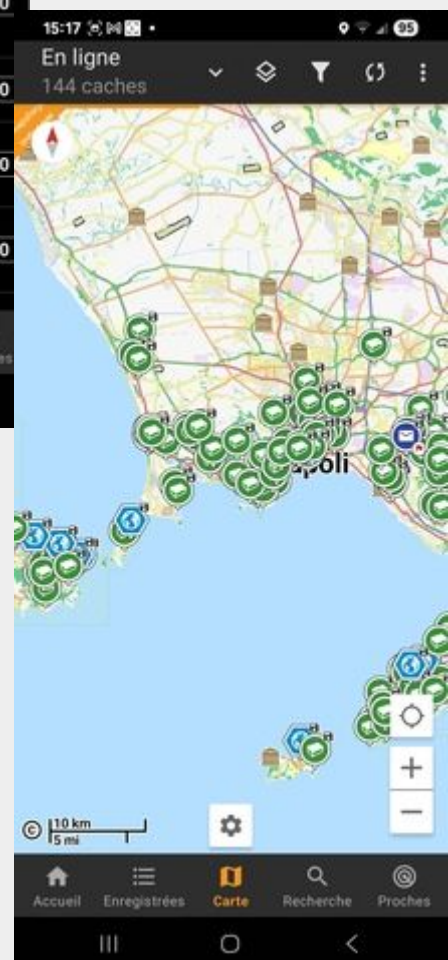
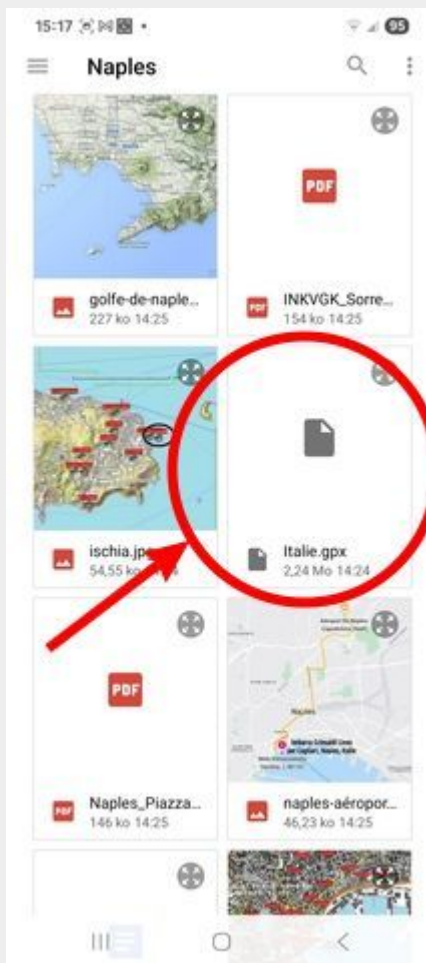
4) On peut visualiser la carte hors ligne après l'avoir choisi :



5) On a mis le fichier gpx des caches dans le téléphone et on va les charger pour une consultation hors ligne. Cliquer en bas sur « Enregistrées » puis sur « Importer » puis sur « Import GPX »



6) On va chercher dans le smartphone le fichier gpx (ici italie.gpx mis dans le dossier Documents / Naples) et on cliques dessus. Les caches se chargent alors dans cgeo. On peut désormais les visionner en même temps que la carte hors ligne :



Et voilà !

1^{er} novembre 2025

<https://ambarbier.fr/geocaching/geocaching.html>